

























**LIX VUELTA CICLISTA A LA ISLA DE TENERIFE**  
**SEGUNDA ETAPA**  
**SAN CRISTOBAL DE LA LAGUNA - LA VICTORIA DE ACENTEJO**  
**RUTOMETRO**  
**6 DE SEPTIEMBRE DE 2014**



Organismo Autónomo de Deportes  
**deporte lagunero**

Distancia en Kms.			Recorrido	Altitud	Ctra.	Horario de Paso Aprox (media Km/h)			Municipio	
Parc.	Tot.	Falt.				33	33	35		
0,00	0,00		Plaza Dr. Olivera-Iglesia Ntra. Sra. De La Concepción	Neutralizada	554	Urbano	14:50:00	14:50:00	14:50:00	La Laguna
0,07	0,07		Calle del Marquez de Celada	Neutralizada	555	Urbano				La Laguna
0,17	0,24		Cruce con Calle Teobaldo Power	Neutralizada	558	Urbano				La Laguna
0,14	0,38		Cruce con Avda. Lucas Vega	Neutralizada	556	Urbano				La Laguna
0,51	0,89		Rotonda de San Benito	Neutralizada	570	Urbano				La Laguna
0,10	0,99		Ctra. TF-152	Neutralizada	572	Urbano				La Laguna
1,02	2,01		Cruce con Rotonda Salida Nº 11 Giro Direcc a Autopista TF-5	Neutralizada	597	TF-152				La Laguna
1,03	3,04		Cruce con TF-235 Giro	Neutralizada	629	TF-152				La Laguna
0,13	3,17		Rotonda Giro Direcc. Cruz Chica-Agua García	Neutralizada	627	TF-235				La Laguna
0,42	3,59		Rotonda de acceso a Terminal de Aviación General	Neutralizada	627	TF-235				La Laguna
0,09	3,68		Cafeteria Heladeria El Postre	Neutralizada	627	TF-235				La Laguna
<b>0,00</b>	<b>0,00</b>	<b>85,98</b>	<b>Cafeteria Heladeria El Postre</b>	<b>SALIDA OFICIAL</b>	<b>627</b>	<b>TF-235</b>	<b>15:00:00</b>	<b>15:00:00</b>	<b>15:00:00</b>	<b>La Laguna</b>
<b>0,34</b>	<b>0,34</b>	<b>85,64</b>	<b>Cruz Chica</b>		<b>621</b>	<b>TF-235</b>	<b>15:00:41</b>	<b>15:00:38</b>	<b>15:00:36</b>	<b>La Laguna</b>
<b>0,52</b>	<b>0,86</b>	<b>85,12</b>	<b>Cruce con Ctra. TF-237 (El Ortigal-Agua Garcia)</b>		<b>629</b>	<b>TF-235</b>	<b>15:01:43</b>	<b>15:01:37</b>	<b>15:01:31</b>	<b>La Laguna</b>
<b>0,77</b>	<b>1,63</b>	<b>84,35</b>	<b>Fin Cruz Chica</b>		<b>647</b>	<b>TF-235</b>	<b>15:03:16</b>	<b>15:03:03</b>	<b>15:02:53</b>	<b>La Laguna</b>
<b>0,67</b>	<b>2,30</b>	<b>83,68</b>	<b>El Ortigal</b>		<b>672</b>	<b>TF-235</b>	<b>15:04:36</b>	<b>15:04:19</b>	<b>15:04:04</b>	<b>La Laguna</b>
<b>1,73</b>	<b>4,03</b>	<b>81,95</b>	<b>Fin El Ortigal</b>		<b>757</b>	<b>TF-235</b>	<b>15:08:04</b>	<b>15:07:33</b>	<b>15:07:07</b>	<b>Tacoronte</b>
<b>2,10</b>	<b>6,13</b>	<b>79,85</b>	<b>Agua García</b>		<b>733</b>	<b>TF-235</b>	<b>15:12:16</b>	<b>15:11:30</b>	<b>15:10:49</b>	<b>Tacoronte</b>
<b>0,38</b>	<b>6,51</b>	<b>79,47</b>	<b>Rotonda de Cruce con Ctra. TF-226 (La Esperanza) Giro</b>		<b>730</b>	<b>TF-235</b>	<b>15:13:01</b>	<b>15:12:12</b>	<b>15:11:29</b>	<b>Tacoronte</b>
<b>1,25</b>	<b>7,76</b>	<b>78,22</b>	<b>Fin Agua García</b>		<b>809</b>	<b>TF-226</b>	<b>15:16:26</b>	<b>15:15:20</b>	<b>15:14:22</b>	<b>Tacoronte</b>
<b>4,69</b>	<b>12,45</b>	<b>73,53</b>	<b>La Esperanza</b>		<b>935</b>	<b>TF-226</b>	<b>15:29:13</b>	<b>15:27:03</b>	<b>15:25:12</b>	<b>El Rosario</b>
<b>0,65</b>	<b>13,10</b>	<b>72,88</b>	<b>Calle del Calvario</b>		<b>883</b>	<b>Urbano</b>	<b>15:31:00</b>	<b>15:28:41</b>	<b>15:26:42</b>	<b>El Rosario</b>
<b>0,24</b>	<b>13,34</b>	<b>72,64</b>	<b>Plaza del Ayuntamiento</b>		<b>896</b>	<b>Urbano</b>	<b>15:31:39</b>	<b>15:29:17</b>	<b>15:27:15</b>	<b>El Rosario</b>
<b>0,14</b>	<b>13,48</b>	<b>72,50</b>	<b>Calle Calvario</b>		<b>907</b>	<b>Urbano</b>	<b>15:32:02</b>	<b>15:29:38</b>	<b>15:27:34</b>	<b>El Rosario</b>
<b>0,51</b>	<b>13,99</b>	<b>71,99</b>	<b>Calle La Sardinera</b>		<b>944</b>	<b>Urbano</b>	<b>15:33:25</b>	<b>15:30:54</b>	<b>15:28:45</b>	<b>El Rosario</b>
<b>0,10</b>	<b>14,09</b>	<b>71,89</b>	<b>Cruce con Ctra. TF-24</b>		<b>940</b>	<b>Urbano</b>	<b>15:33:42</b>	<b>15:31:09</b>	<b>15:28:59</b>	<b>El Rosario</b>
<b>0,97</b>	<b>15,06</b>	<b>70,92</b>	<b>Fin La Esperanza</b>		<b>965</b>	<b>TF-24</b>	<b>15:36:20</b>	<b>15:33:35</b>	<b>15:31:13</b>	<b>El Rosario</b>
<b>0,78</b>	<b>15,84</b>	<b>70,14</b>	<b>Cruce con Ctra. TF-274 (Machado)</b>		<b>1016</b>	<b>TF-24</b>	<b>15:38:28</b>	<b>15:35:32</b>	<b>15:33:01</b>	<b>El Rosario</b>
<b>1,13</b>	<b>16,97</b>	<b>69,01</b>	<b>Cruce con Ctra. TF-276 (Las Raices)</b>		<b>1071</b>	<b>TF-24</b>	<b>15:41:33</b>	<b>15:38:21</b>	<b>15:35:38</b>	<b>El Rosario</b>
<b>1,46</b>	<b>18,43</b>	<b>67,55</b>	<b>Mirador Montaña Grande</b>		<b>1167</b>	<b>TF-24</b>	<b>15:45:32</b>	<b>15:42:00</b>	<b>15:39:00</b>	<b>El Rosario</b>
<b>4,32</b>	<b>22,75</b>	<b>63,23</b>	<b>Las Lagunetas</b>		<b>1415</b>	<b>TF-24</b>	<b>15:57:19</b>	<b>15:52:48</b>	<b>15:48:58</b>	<b>El Rosario</b>
<b>3,61</b>	<b>26,36</b>	<b>59,62</b>	<b>Mirador de Ortuño</b>		<b>1625</b>	<b>TF-24</b>	<b>16:07:09</b>	<b>16:01:50</b>	<b>15:57:18</b>	<b>La Victoria</b>
<b>0,43</b>	<b>26,79</b>	<b>59,19</b>	<b>Cruce con Pista El Diablillo</b>		<b>1634</b>	<b>TF-24</b>	<b>16:08:20</b>	<b>16:02:54</b>	<b>15:58:17</b>	<b>La Victoria</b>
<b>3,40</b>	<b>30,19</b>	<b>55,79</b>	<b>Cruce con Ctra. TF-523 (Arafo-Güimar)</b>		<b>1688</b>	<b>TF-24</b>	<b>16:17:36</b>	<b>16:11:24</b>	<b>16:06:08</b>	<b>Arafo</b>
<b>2,57</b>	<b>32,76</b>	<b>53,22</b>	<b>Cruce con Ctra. De acceso a miradores Chipeque y Chimague</b>		<b>1880</b>	<b>TF-24</b>	<b>16:24:37</b>	<b>16:17:50</b>	<b>16:12:04</b>	<b>Arafo</b>

0,52	33,28	52,70	Fuente Joco		1919	TF-24	16:26:02	16:19:08	16:13:16	Arafo
1,62	34,90	51,08	Mirador Ayosa		1995	TF-24	16:30:27	16:23:11	16:17:00	Arafo
0,74	35,64	50,34	Refugio Ayosa		1962	TF-24	16:32:28	16:25:02	16:18:43	La Orotava
1,17	36,81	49,17	Mirador La Crucita		1996	TF-24	16:35:39	16:27:57	16:21:25	La Orotava
1,94	38,75	47,23	Mirador La Tarta (curva de La Tarta)		2134	TF-24	16:40:57	16:32:48	16:25:53	La Orotava
5,38	44,13	41,85	Cruce con Ctra. TF-514 Izaña (Observatorio Atmosferico de Izaña)		2290	TF-24	16:55:37	16:46:15	16:38:18	La Orotava
0,54	44,67	41,31	Mirador Corral del Niño		2295	TF-24	16:57:06	16:47:36	16:39:33	La Orotava
5,07	49,74	36,24	Cruce con Ctra. TF-21 (Lugar El Portillo de La Villa)		2033	TF-24	17:03:26	16:53:41	16:45:24	La Orotava
9,26	59,00	26,98	Mirador Piedra de La Rosa		1481	TF-21	17:15:00	17:04:48	16:56:05	La Orotava
3,70	62,70	23,28	Mirador de Mataznos		1273	TF-21	17:19:38	17:09:15	17:00:21	La Orotava
3,53	66,23	19,75	Piscifactoría de Aguamansa (lugar Aguamansa)		1074	TF-21	17:24:03	17:13:29	17:04:26	La Orotava
0,47	66,70	19,28	Cruce con Camino del Velo-Aguamansa		1041	TF-21	17:24:38	17:14:03	17:04:58	La Orotava
1,72	68,42	17,56	Cruce con Camino Cañeño-Bebedero		929	TF-21	17:26:47	17:16:06	17:06:57	La Orotava
1,67	70,09	15,89	Cruce con Ctra. TF-326 (a Benijos)		824	TF-21	17:28:52	17:18:07	17:08:53	La Orotava
1,37	71,46	14,52	Cruce con Camino del Sauce y Camino Cañeño		772	TF-21	17:30:35	17:19:45	17:10:28	La Orotava
0,95	72,41	13,57	Plaza de Barroso		707	TF-21	17:31:46	17:20:54	17:11:33	La Orotava
0,68	73,09	12,89	Cruce con Camino Pinolere		691	TF-21	17:32:37	17:21:43	17:12:21	La Orotava
1,36	74,45	11,53	Cruce con Ctra. De La Medianías		607	TF-21	17:34:19	17:23:21	17:13:55	La Orotava
1,17	75,62	10,36	Cruce con Camino de La Cañada		526	TF-21	17:35:47	17:24:45	17:15:16	La Orotava
0,29	75,91	10,07	Rotonda de Cruce con C/ Santo Madero		504	TF-21	17:36:09	17:25:06	17:15:36	La Orotava
0,23	76,14	9,84	Rotonda de La Florida		486	TF-21	17:36:26	17:25:22	17:15:52	La Orotava
0,26	76,40	9,58	Cruce con Calle Nueva Los Pinos Giro		473	TF-21	17:36:45	17:25:41	17:16:10	La Orotava
0,40	76,80	9,18	Calle Nueva Dehesa Alta		414	Urbano	17:37:15	17:26:10	17:16:37	La Orotava
0,06	76,86	9,12	Calle Mariano Stanga		410	Urbano	17:37:20	17:26:14	17:16:42	La Orotava
0,09	76,95	9,03	Calle Lirio Real		408	Urbano	17:37:27	17:26:21	17:16:48	La Orotava
0,69	77,64	8,34	Cruce con Ctra. TF-21 Giro Direcc. Santa Ursula		324	Urbano	17:38:18	17:27:10	17:17:36	La Orotava
0,14	77,78	8,20	Fin La Orotava		321	TF-21	17:38:29	17:27:20	17:17:45	La Orotava
1,38	79,16	6,82	Mirador de Humboldt		323	TF-21	17:40:12	17:29:00	17:19:21	La Orotava
0,59	79,75	6,23	Cuesta de La Villa		313	TF-21	17:40:57	17:29:42	17:20:02	Santa Ursula
0,33	80,08	5,90	Cruce con Ctra. TF-217 El Rincon-Pto de La Cruz-Santa Ursula Giro		314	TF-21	17:41:21	17:30:06	17:20:24	Santa Ursula
0,33	80,41	5,57	Fin Cuesta de La Villa		322	TF-21	17:41:46	17:30:30	17:20:47	Santa Ursula
0,33	80,74	5,24	Rotonda de cruce con Ctra. Nueva Corujera		309	TF-21	17:42:11	17:30:53	17:21:10	Santa Ursula
0,83	81,57	4,41	Santa Ursula		277	TF-21	17:43:13	17:31:53	17:22:08	Santa Ursula
0,48	82,05	3,93	Cruce con Rambla Dr. Pérez ( Ilustre Ayto. de Santa Ursula)		285	TF-21	17:43:49	17:32:28	17:22:41	Santa Ursula
1,16	83,21	2,77	Fin Santa Ursula		303	TF-21	17:45:16	17:33:51	17:24:01	Santa Ursula
0,59	83,80	2,18	Puente Alfonso XIII (antes Puente Hierro)		309	TF-21	17:46:00	17:34:34	17:24:42	Santa Ursula
0,29	84,09	1,89	Cruce con Ctra. TF-213 San Clemente		310	TF-21	17:46:22	17:34:55	17:25:02	La Victoria
0,10	84,19	1,79	La Victoria de Acentejo		315	TF-21	17:46:30	17:35:02	17:25:09	La Victoria
1,38	85,57	0,41	Estacion de Servicio Shell-La Victoria de Acentejo		378	TF-21	17:48:13	17:36:41	17:26:45	La Victoria
0,05	85,62	0,36	Cruce con Calle Pérez Díaz Giro		381	TF-24	17:48:17	17:36:45	17:26:48	La Victoria
0,36	85,98	0,00	Ayuntamiento de La Victoria de Acentejo (C/Pérez Díaz)		386	TF-24	17:48:44	17:37:11	17:27:13	La Victoria